




FESTSETZUNG DURCH PLANZEICHEN

 Grenze des räumlichen Geltungsbereichs der
Klarstellungssatzung gemäß § 34 Abs. 4 Satz 1 Nr. 1 BauGB

 Grenze des räumlichen Geltungsbereichs der
Ergänzungssatzung gemäß § 34 Abs. 4 Satz 1 Nr. 3 BauGB

 Baum zu pflanzen

 private Grünfläche / Ausgleichsfläche / Obstwiese


 Fläche zum Schutz, zur Pflege und zur Entwicklung von Natur
und Landschaft: Ausgleichsfläche / Obstwiese

Hinweise und nachrichtliche Übernahmen

 Grundstücksgrenze

3881 Flurnummer

 Gebäude Bestand mit Hausnummer / Nebengebäude

 Baudenkmal, Aktennr. D-1-87-177-19, Getreidekasten, Blockbau



GEMEINDE STEPHANSKIRCHEN

Landkreis Rosenheim

KLARSTELLUNGS-
und
ERGÄNZUNGSSATZUNG
gemäß
§ 34 Abs. 4 Satz 1 Nr. 1 und 3 BauGB

Plandatum: 29.10.2025



Gemeinde Stephanskirchen
vertreten durch
Erster Bürgermeister Mair
Rathausplatz 1
83071 Stephanskirchen

Stephanskirchen, den

.....
Erster Bürgermeister Karl Mair

Entwurfsverfasser: Ferdinand Feirer-Kornprobst
Architekt + Stadtplaner
Filzenweg 19
83071 Stephanskirchen

Norden
M 1 : 1000

Geobasisdaten:
Copyright Bayer. Vermessungsverwaltung
(www.geodaten.bayern.de)