



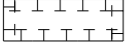





## FESTSETZUNG DURCH PLANZEICHEN

-  Grenze des räumlichen Geltungsbereichs der Klarstellungssatzung gemäß § 34 Abs. 4 Satz 1 Nr. 1 BauGB
-  Grenze des räumlichen Geltungsbereichs der Ergänzungssatzung gemäß § 34 Abs. 4 Satz 1 Nr. 3 BauGB
-  Baum zu pflanzen
-  private Grünfläche / Ausgleichsfläche / Obstwiese
-  Fläche zum Schutz, zur Pflege und zur Entwicklung von Natur und Landschaft: Ausgleichsfläche / Obstwiese

## Hinweise und nachrichtliche Übernahmen

-  Grundstücksgrenze
- 3881 Flurnummer
-  Gebäude Bestand mit Hausnummer / Nebengebäude
-  Baudenkmal, Aktennr. D-1-87-177-19, Getreidekasten, Blockbau

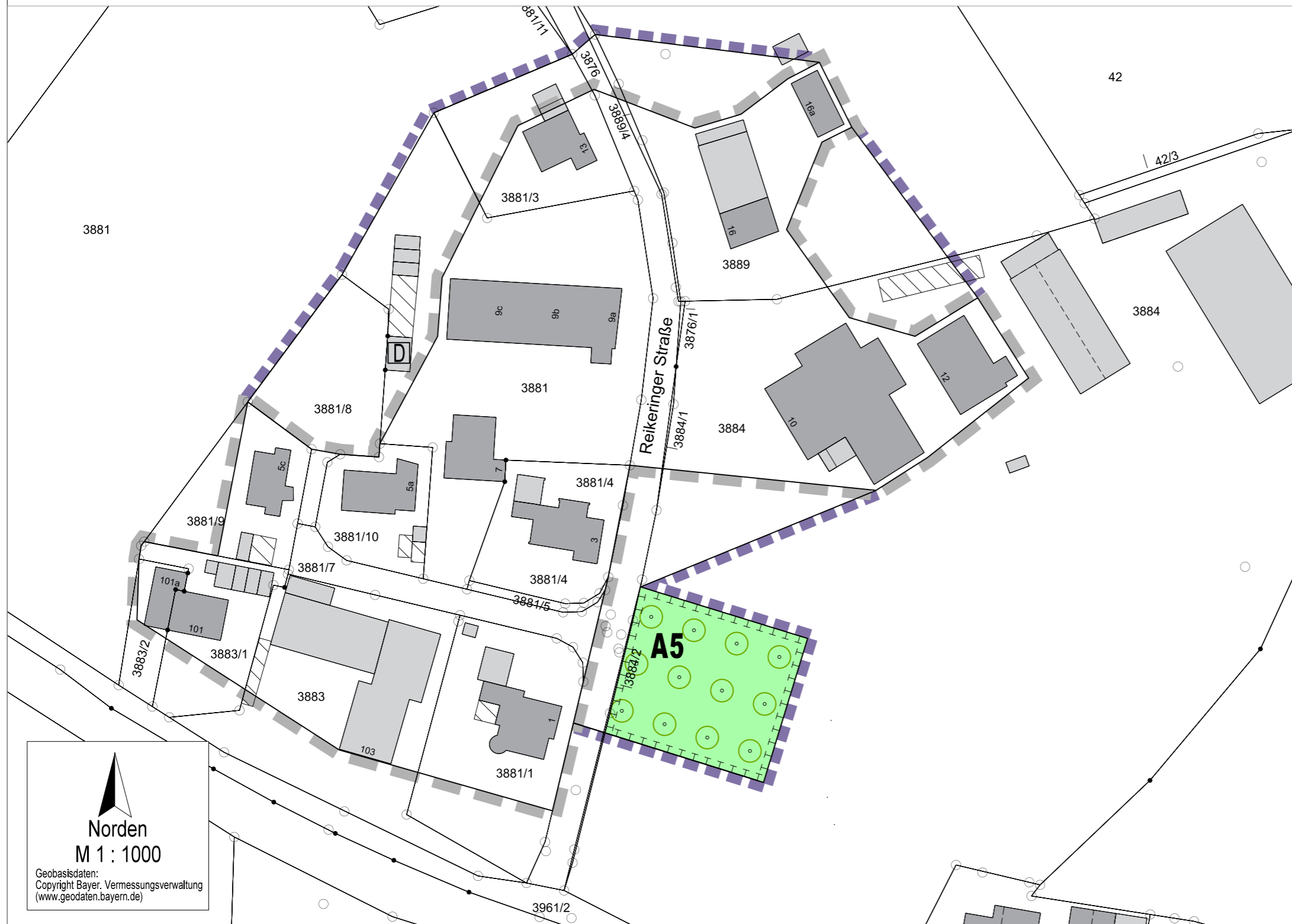


# GEMEINDE STEPHANSKIRCHEN

Landkreis Rosenheim

## KLARSTELLUNGS- und ERGÄNZUNGSSATZUNG gemäß § 34 Abs. 4 Satz 1 Nr. 1 und 3 BauGB

Plandatum: 10.02.2026



Gemeinde Stephanskirchen  
vertreten durch  
Erster Bürgermeister Mair  
Rathausplatz 1  
83071 Stephanskirchen

Stephanskirchen, den 05.05.2026

Erster Bürgermeister Karl Mair

Entwurfsverfasser: Ferdinand Feirer-Kornprobst  
Architekt + Stadtplaner  
Filzenweg 19  
83071 Stephanskirchen

Norden  
M 1 : 1000  
Geobasisdaten:  
Copyright Bayer. Vermessungsverwaltung  
(www.geodaten.bayern.de)