



Buchwieser

Geotechnik

Föhrenweg 8

82467 Garmisch-Partenkirchen

Geophysik Kampfmittelnachsuche

Luftbilddauswertungen

Bohrlochfreigaben

Sprengtechnik

Tel: 08821/967 967 6

Fax: 08821/967 967 7

Mobil: 0176/ 422 30935

Homepage: www.Bombensucher.de

E-Mail: Info@Bombensucher.de

Garmisch-Partenkirchen, den 18.04.2024

Kampfmittelfreigabe BV "Gehering - Westlich der Vogtareuther Straße" in 83071 Stephanskirchen- Gehering

Am 18.03.2024 sowie am 17.04.2024 fand auf einem Gelände des BV "Gehering - Westlich der Vogtareuther Straße", an der Vogtareuther Straße in 83071 Stephanskirchen- Gehering, im Auftrag der Fa. Bau- und Umweltconsulting Rosenheim GmbH, Finsterwalder Straße 8.2 in 83071 Stephanskirchen, eine Kampfmitteluntersuchung statt.

Ziel der Beauftragung war es, potentielle Kampfmittel aus dem 2. Weltkrieg zu orten, freizulegen, zu bestimmen und anschließend zu entsorgen. Abschließend sollte die Kampfmittelfreiheit für die entsprechende Fläche bescheinigt werden.

Die Kampfmitteluntersuchung wurde am 13.03.2024 beim Gewerbeaufsichtsamt München und beim Sprengkommando München angemeldet.

Ziel der Untersuchung war es, eine Kampfmittelfreigabe für zwei Feldflächen neben der Vogtareuther Straße (siehe Skizze im Anhang) zu erzielen.

Die Sondierung wurden mittels magnetischer Differenzfeldstärkemessung, (Gerät Förster Ferex 4.032) durchgeführt.

Bei den Sondierungen wurden 16 Störkörper im Untergrund detektiert und mit GPS eingemessen.

Das Nachgraben der 16 Verdachtspunkte erfolgte mit einem frontgepanzerten Bagger nach BR 6 Klasse. Es kamen diverse Bänderder zu Tage. Die Bänderder verblieben im Boden.

Bei den Nachgrabungen wurde nur ziviler Eisenschrott (Fundklasse A gemäß BFR KMR [1]) geborgen.

Es wurde keine Munition gefunden.


Für die in der Freigabeskizze grün dargestellten beiden Flächen wird die Kampfmittelfreigabe hiermit erteilt.

Daraus ergibt sich, laut Baufachlicher Richtlinie KMR [1], die Einstufung dieser beiden Flächen in: **Kategorie 5 (= die Fläche ist vollständig beräumt).**

Der verantwortliche Feuerwerker und Befähigungsscheininhaber nach § 20 SprengG ist Herr Richard Hauber. Er erteilte die Kampfmittelfreigabe am 17.04.2024, gemäß beigefügter Freigabeskizze.

Die Absuche erfolgte mit modernsten Methoden, nach bestem Wissen und Gewissen und nach den Regeln der Technik, ein Restrisiko verbleibt dennoch.

Seite 1/3



Buchwieser

Geotechnik

Föhrenweg 8
82467 Garmisch-Partenkirchen

Geophysik Kampfmittelnachsuche

Luftbildauswertungen

Bohrlochfreigaben

Sprengtechnik

Tel: 08821/967 967 6

Fax: 08821/967 967 7

Mobil: 0176/ 422 30935

Homepage: www.Bombensucher.de

E-Mail: Info@Bombensucher.de

Garmisch-Partenkirchen, den 18.04.2024

i.V. Hein

i.V. Holger HEIN
Dipl.-Ing. (FH), SFI
Stellv. Geschäftsführer




Buchwieser


Geotechnik

Föhrenweg 8
82467 Garmisch-Partenkirchen
www.Bombensucher.de

[1]BFR KMR: Baufachliche Richtlinie Kampfmittelräumung, Bundesministerium des Inneren, für Bau und Heimat sowie Bundesministerium der Verteidigung, Stand September 2018



Seite 2/3



Buchwieser

Geotechnik

Föhrenweg 8

82467 Garmisch-Partenkirchen

Geophysik Kampfmittelnachsuche

Luftbilddauswertungen

Bohrlochfreigaben

Sprengtechnik

Tel: 08821/967 967 6

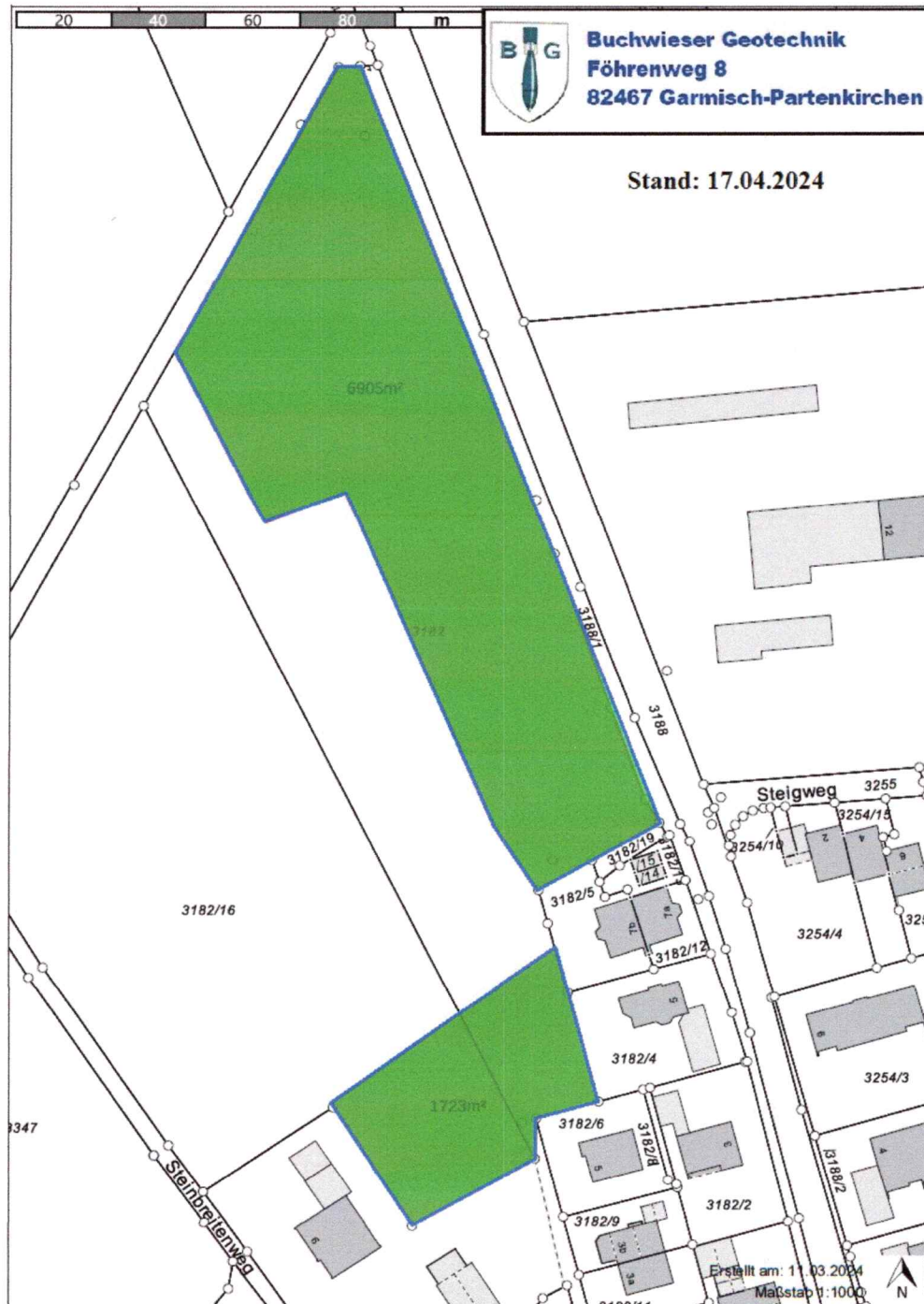
Fax: 08821/967 967 7

Mobil: 0176/ 422 30935

Homepage: www.Bombensucher.de

E-Mail: Info@Bombensucher.de

Freigabeskizze:



BV: "Gehering - Westlich der Vogtareuther Straße" in 83071 Stephanskirchen-Gehering

Fläche frei von Kampfmitteln (Sparten beachten!)

Seite 3/3